

## DÉPART du circuit N°24, 25 : Place de Bretagne :

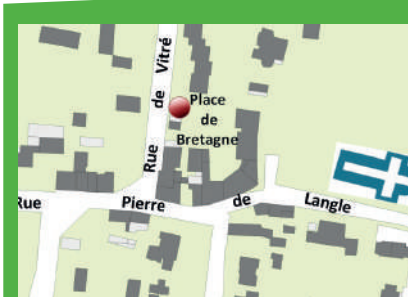
35370 Torcé

N 48.062375 ; W 1.266733



Chapelle Saint Roch

© M. Julliot



PAUSE NATURE



L'Étang a été aménagé en tant que compensation écologique des travaux de la LGV Paris-Rennes. Des panneaux pédagogiques y sont implantés sur la biodiversité et sur un ancien manoir. De nombreux animaux y ont trouvé leur place : moutons, vaches écossaises, ânes, canards. Tables de pique-nique, WC sèches, abri et zone de barbecue.

## DÉPART du circuit N°76 : Mairie de Cornillé :

1, place de l'église, 35500 Cornillé

N 48.080276 ; W 1.307321

### 24 Circuit de Vassé/Pierre Galate ~~✗~~

6 km dont 1,4 km de route, balisé dans le sens inverse des aiguilles d'une montre. Par variante : 2,3 km.

### 25 Circuit de la Voie Romaine ~~✗~~

11,4 km dont 5 km de route, balisé dans le sens des aiguilles d'une montre. Sans boucle Nord, 8 km. Le passage sous la LGV est délicat pour les VTTistes. Il peut être dangereux en cas de fortes pluies. Préférez alors la route vers la Croix Huet

### 76 Circuit des vallons du ruisseau de la Bichetière ~~✗~~

7,3 km, balisé dans le sens inverse des aiguilles d'une montre.

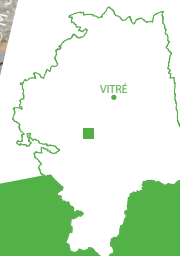
COMMUNE  
**TORCÉ**  
**CORNILLE**  
**SAINT-AUBIN**  
**DES-LANDES**

# FICHE RANDO' N°8



© M. Julliot

Étang de Vassé

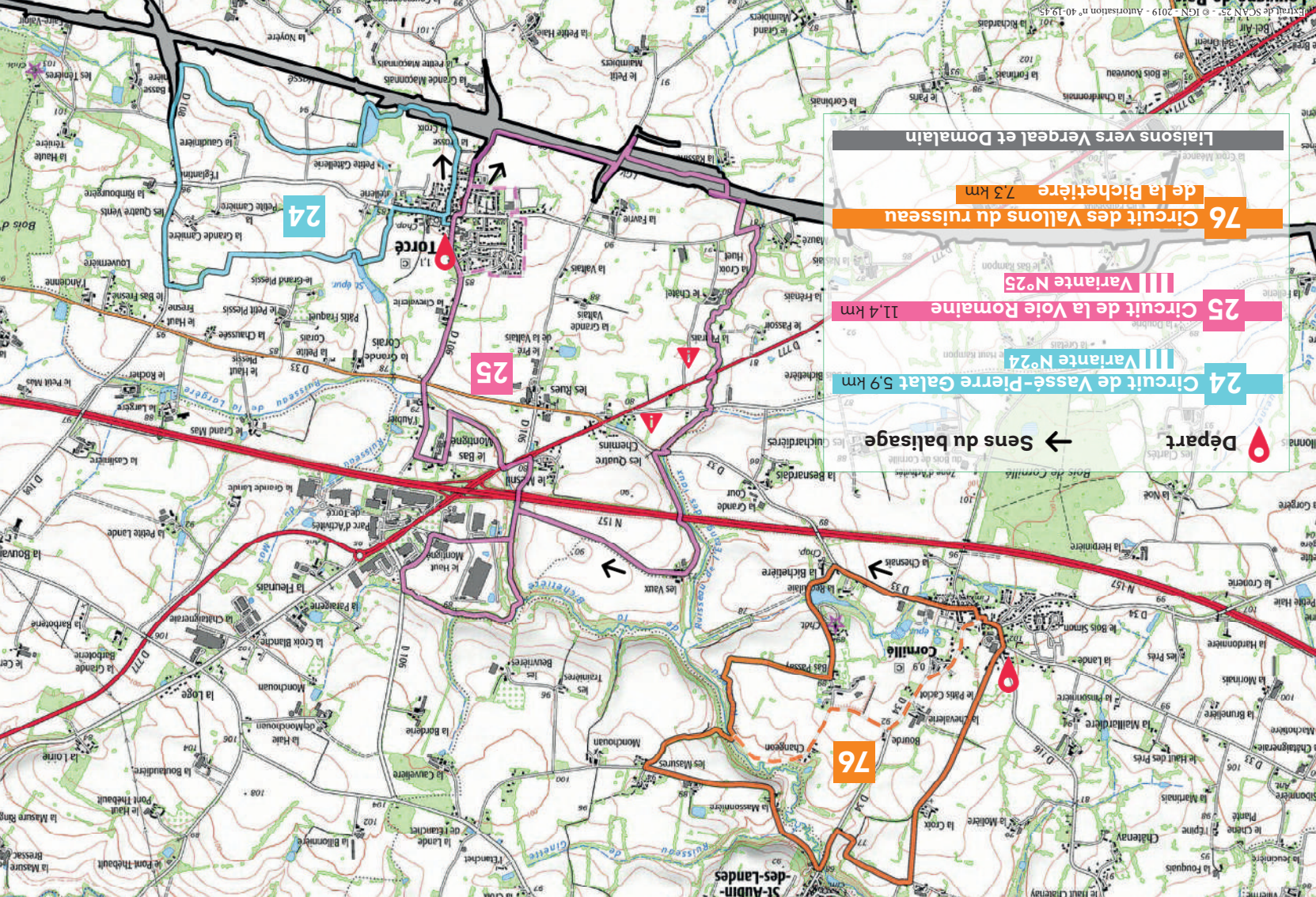


24

25

76





 **Départ** → **Sens du balisage**

**24** Circuit de Vassé-Pierre Galat 5,9 km  
 Variante N°24

**25** Circuit de la Voie Romaine 11,4 km  
 Variante N°25

**76** Circuit des Vallons du ruisseau de la Bichetière 7,3 km  
**Liaisons vers Vergeal et Domalain**

des-Landes  
-St-Aubin